

COLLEGATS

viu i respira



... un còctel de sensacions

Senderistes que es deixen seduir per l'espectacularitat del paisatge, naturalistes que gaudeixen observant ocells rapinyaires o flora mediterrània a les portes del Pirineu, fotògrafs fascinats per un espai immens i alhora ple de detalls, esportistes que posen a prova la seva tècnica.

Vine a descobrir els secrets de Collegats

- Els Rocs de Queralt tenen una tonalitat vermella perquè estan formats de conglomerats amb origen continental, rics en òxid de ferro.
- La Reserva de Boumort i les serres prepireniques del seu entorn són l'únic lloc d'Europa on nidifiquen i es poden observar les quatre espècies de voltors del continent: trençalòs, aufrany, voltor comú i voltor negre.
- Hi trobareu plantes pròpies de l'alzinar litoral: arboç, artiljol o lligabosc mediterrani, que fa milers d'anys estaven àmpliament distribuïdes, però van quedar arraconades al fons dels congostos en canviar el clima.
- A l'entorn de la Pobla de Segur, hi ha diversos forns de calç, mostra de la intensa activitat industrial fins a mitjans del segle XX.
- També hi podeu trobar corrals troglodítics que van estar actius fins fa pocs anys, torres de defensa de les constants guerres dels segles XVIII i XIX, habitatges d'època medieval i, fins i tot, de l'Edat del Bronze.



ES

... un còctel de sensacions

Senderistas que se dejan seducir por la espectacularidad del paisaje, naturalistas que disfrutan observando aves rapaces o flora mediterránea en las puertas de los Pirineos, fotógrafos fascinados por un espacio inmenso y a la vez repleto de detalles, deportistas que ponen a prueba su técnica.

Ven a descubrir los secretos de Collegats

- Los Rocs de Queralt tienen una tonalidad rojiza porque están formados por conglomerados de origen continental, ricos en óxido de hierro.
- La Reserva de Boumort y las sierras prepirenaicas de su entorno son el único paraje de Europa en que nidifican y se pueden observar las cuatro especies de buitres del continente: el quebrantahuesos, el alimoche, el buitre leonado y el buitre negro.
- Podrás apreciar plantas propias del encinar litoral como el madroño, la zarzaparilla o la madrelesva que, hace miles de años, estaban ampliamente distribuidas y que, con el cambio climático, quedaron arrinconadas en el fondo de los desfiladeros.
- Los alrededores de La Pobla de Segur cuentan con varios hornos de cal, que reflejan la intensa actividad industrial que se desarrolló en la zona hasta mediados del siglo XX.
- También encontrarás corrales troglodíticos, hasta hace poco activos, torres de defensa usadas durante las continuas guerras de los siglos XVIII y XIX, viviendas de la época medieval e incluso de la Edad del Bronce.

EN

... an explosion of sensations

Trekkers who let themselves be seduced by the spectacular landscape, naturalists who enjoy watching birds of prey and Mediterranean flora at the gateway to The Pyrenees, photographers fascinated by a huge space full of little details, sportspeople who put their technique to the test.

Come and discover Collegats's secrets

- The Rocks of Queralt have a reddish tonality because they are formed by conglomerates of continental origin, rich in iron oxide.
- The Boumort National Reserve and the surrounding pre-pyrenean mountain range are the only place in Europe where you can watch the way the four species of vultures of the continent: bearded vulture, Egyptian vulture, griffon vulture and cinereous vulture.
- You can also enjoy the beauty of typical plants from coastal holm-oak woods such as the strawberry tree, the sarsaparilla, and the honeysuckle which, extensively spread out for thousands of years, have been put away in the depths of the canyons due the climate change.
- The surroundings of La Pobla de Segur host several lime kilns, witnesses of the thriving industry in the region until the mid-20th century.
- You will also see some troglodytic farmyards which were still active not so long ago, towers of defence used during the continuous wars in the 18th and 19th centuries, housings dating from the Middle Ages and from the Bronze Age.

FR

... un cocktail de sensations

Des randonneurs qui se laissent séduire par la splendeur du paysage, des naturalistes qui admirent les rapaces et la flore méditerranéenne aux portes des Pyrénées, des photographes qui sont fascinés par d'immenses espaces farcis de petits détails, des sportifs qui mettent leur technique à rude épreuve.

Venez découvrir les secrets de Collegats

- Les Rocs de Queralt doivent leur tonalité rougeâtre à l'oxyde de fer présent dans les conglomerats d'origine continentale qui les composent.
- La Réserve de Boumort et ses montagnes pré-pyrénéennes constituent le seul endroit d'Europe où nidifient et peuvent être observées les quatre espèces de vautours du continent : le gypaète barbu, le vautour percnoptère, le vautour fauve et le vautour moine.
- Vous pourrez y apprécier des plantes typiques des chênaies du littoral, comme l'arbusier, la salsepareille et le chèvrefeuille, très étendues pendant des milliers d'années, mais reléguées au fond des gorges avec le changement climatique.
- Les alentours de La Pobla de Segur comptent sur la présence de plusieurs fours à chaux qui reflètent l'intensité de l'activité industrielle en place jusqu'à la moitié du XXe siècle.
- Vous y apercevrez également des fermes troglodytiques qui furent actives jusqu'il y a peu ; des tours de défense utilisées au cours des guerres continues des XVIIIe et XIXe siècles ; des logements de l'époque médiévale et de l'Âge de Bronze.



Contacte:
OFICINA DE TURISME DE LA POBLA DE SEGUR
Tel. 973680257
Av. Verdaguer, 35. 25500 La Pobla de Segur
turisme@lapobladesegur.cat
www.lapobladesegur.cat

Edita:



AJUNTAMENT DE LA POBLA DE SEGUR

Amb el suport de:




Diputació de Lleida
municipis, territoris i tu

Camí vell de Montsor

Inici - Final. <i>Start - End</i>	La Pobla de Segur (Pl. de la Vila)
Distància. <i>Distance</i>	14 km
Cota mín.-max. <i>Min-max height</i>	535 m - 1235 m
Desnivell. <i>Grade</i>	700 m
Desnivell acum. <i>Acum. Grade</i>	800 m
Temps. <i>Time</i>	4 h 30 min
Dificultat. <i>Difficulty</i>	MITJA - ALTA

1

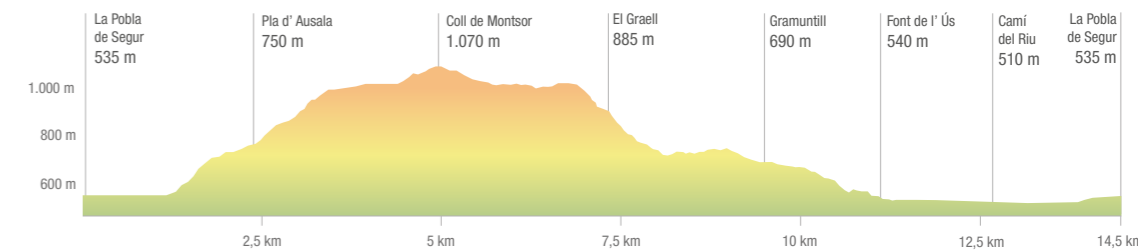


L'itinerari ens permet conèixer vestigis del que va ser la via de comunicació tradicional entre els dos Pallars fins que, a mitjans del segle XVII, amb l'obertura del pas pel Congost de Collegats, va anar perdent l'ús per al transport de persones i béns. Des de la Pobla iniciem un llarg ascens on agraïm els trams d'ombra de bosc de pi jove. Al trencall cap a la roca Foradada trobem balnes que servien de refugi a persones i bestiar. Aquest és el sector amb més desnivell que culmina amb el pas del Llop, de poca dificultat i equipat amb esglaons i cadena. A continuació passem per la cresta de Gelat i el següent punt de parada és el poble clos de Montsor, que s'esmenta com a castell l'any 1309, avui pràcticament despoblat i que comptà amb uns 50 habitants a mitjan segle XIX. És obert només cap a migjorn, on hi ha les ruïnes de l'església romànica de Santa Maria, que havia estat parroquial. Ja als trams baixos, entrem de nou al bosc de pi i passem algun tram per sobre de l'empedrat original.

Rocs de Queralt

Inici - Final. <i>Start - End</i>	La Pobla de Segur (Pl. de la Vila)
Distància. <i>Distance</i>	14,5 km
Cota mín.-max. <i>Min-max height</i>	510 m - 1070 m
Desnivell. <i>Grade</i>	560 m
Desnivell acum. <i>Acum. Grade</i>	620 m
Temps. <i>Time</i>	4 h
Dificultat. <i>Difficulty</i>	MITJA

2

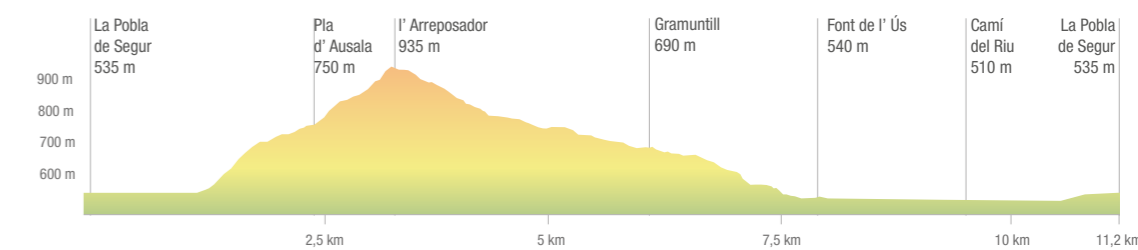


Aquest itinerari ofereix una espectacular caminada per la part alta dels Rocs de Queralt, refugi i lloc de cria de diverses espècies de carronyaires. Des de l'àrea de descans de la N-260 comencem l'ascens, seguint la ruta del camí vell de Montsor, amb trams d'empedrat i la presència de bosc de pi jove. El fort desnivell es suavitzava amb algunes pauses: el pla d' Ausala i l'Arreposador, ja prop del coll de Montsor, cota màxima de l'excursió. Des del coll ens endinsem al bosc de Queralt i a continuació arribem al pas de la Canalissa. Durant el descens, que s'efectua pel pas del Graell, equipat només amb corda i de dificultat mínima, veiem restes de construccions utilitzades en diferents moments de la història: les casetes d'Ansal, refugis de bandolers, com el forat d'en Flica, i, fins i tot, les restes d'un punt d'observació i recolzament a l'artilleria durant la Guerra Civil. També destacar el mas de Gramuntill, amb cinc segles d'història, i la font de l'Ús, on hi existí indústria de la calç. Al darrer tram, que segueix el riu, trobem diversos indrets per banyar-nos.

l'Arreposador

Inici - Final. <i>Start - End</i>	La Pobla de Segur (Pl. de la Vila)
Distància. <i>Distance</i>	11 km
Cota mín.-max. <i>Min-max height</i>	510 m - 935 m
Desnivell. <i>Grade</i>	425 m
Desnivell acum. <i>Acum. Grade</i>	450 m
Temps. <i>Time</i>	3 h
Dificultat. <i>Difficulty</i>	MITJA - BAIXA

3



Aquest itinerari ens permet gaudir dels empedrats del camí vell de Montsor, de trams de rica vegetació de pi jove, boix, sabina i romaní i curioses formacions del terreny. L'ascens culmina al mirador natural i punt de descans anomenat l'Arreposador, des d'on iniciem el descens per l'antic camí de ferradura que anava de Montsor a Gramuntill. Seguint el camí que porta a la Font de l'Ús, ens podem desviar per veure les restes de l'ermita de Sant Jaume. Ja a l'entorn de la Font descobrim antics forns i restes de la indústria tradicional de la calç. L'últim tram transcorre pla i paral·lel a la Noguera Pallaresa enmig d'un dens bosc de ribera on trobem diverses zones de bany.

Congost de Collegats

Inici - Final. <i>Start - End</i>	Font de la Figuereta
Distància. <i>Distance</i>	9 km
Cota mín.-max. <i>Min-max height</i>	540 m - 725 m
Desnivell. <i>Grade</i>	185 m
Desnivell acum. <i>Acum. Grade</i>	400 m
Temps. <i>Time</i>	2 h 35 min
Dificultat. <i>Difficulty</i>	BAIXA

4

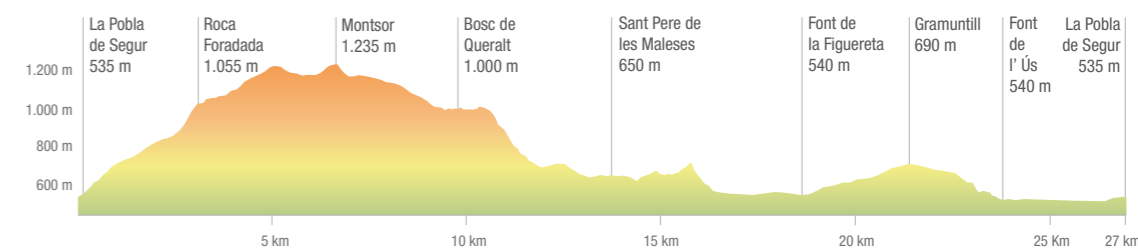


L'ascens s'inicia per la pista de Gramuntill, que deixem als 10 minuts per prendre un corriol senyalitzat que puja fins a trobar el camí a Sant Pere. Aquest ens endinsa al barranc de Sant Pere que, a l'interior d'una balma, amaga les ruïnes del monestir de Sant Pere de les Maleses, documentat per primer cop l'any 868. Per seguir la ruta refem el camí del monestir fins a trobar el barranc de Sant Pere. Més endavant passem per la cova o forat del Serpent. El camí de tornada cap a la font de la Figuereta discorre per la carretera vella, l'antic pas de Collegats fins a la construcció dels túnels a principis dels anys 90. En el punt on deixem la carretera vella hi hagué la Barraqueta, o Hostal del Pas, on des de mitjans del segle XIX es cobrava el peatge per poder travessar el congost.

Montsor - Queralt - Collegats

Inici - Final. <i>Start - End</i>	La Pobla de Segur (Pl. de la Vila)
Distància. <i>Distance</i>	27 km
Cota mín.-max. <i>Min-max height</i>	510 m - 1235 m
Desnivell. <i>Grade</i>	725 m
Desnivell acum. <i>Acum. Grade</i>	1250 m
Temps. <i>Time</i>	7 h 30 min
Dificultat. <i>Difficulty</i>	ALTA

5



Aquest extens recorregut circular des de la Pobla de Segur pretén mostrar els principals atractius de l'espai natural Collegats-Rocs de Queralt concentrats en una sola caminada. La ruta travessa els pobles de Montsor i Gramuntill, els Rocs i el Bosc de Queralt, el barranc de Sant Pere amb les restes del monestir de Sant Pere de les Maleses, els passos del Llop i del Graell -equipats amb esglaons i cadenes-, la cova del Serpent, les fonts de l'Ús i la Figuereta i els antics passos del congost de Collegats i el riu Noguera Pallaresa.